



**ГИПРОВОСТОКНЕФТЬ**  
АКЦИОНЕРНОЕ ОБЩЕСТВО

**Заказчик – ООО «Газпромнефть-Заполярье»**

**«Обустройство Вакунайского  
нефтегазоконденсатного месторождения.  
Куст скважин № 27»**

*ПРОЕКТНАЯ ДОКУМЕНТАЦИЯ*

**Раздел 2. Проект полосы отвода**

**Часть 2. Графическая часть**

**ЧОНФ.ГАЗ-КГС.27-П-ППО.02.00**

**Том 2.2**

Изм.	№ док.	Подп.	Дата
6	9943-25		26.11.25



**ГИПРОВОСТОКНЕФТЬ**

АКЦИОНЕРНОЕ ОБЩЕСТВО

**Заказчик – ООО «Газпромнефть-Заполярье»**

**«Обустройство Вакунайского  
нефтегазоконденсатного месторождения.  
Куст скважин № 27»**

*ПРОЕКТНАЯ ДОКУМЕНТАЦИЯ*

**Раздел 2. Проект полосы отвода**

**Часть 2. Графическая часть**

**ЧОНФ.ГАЗ-КГС.27-П-ППО.02.00**

**Том 2.2**

**Главный инженер**

**Н.П. Попов**

**Главный инженер проекта**

**Д.А. Шибанов**

Взам. инв. №

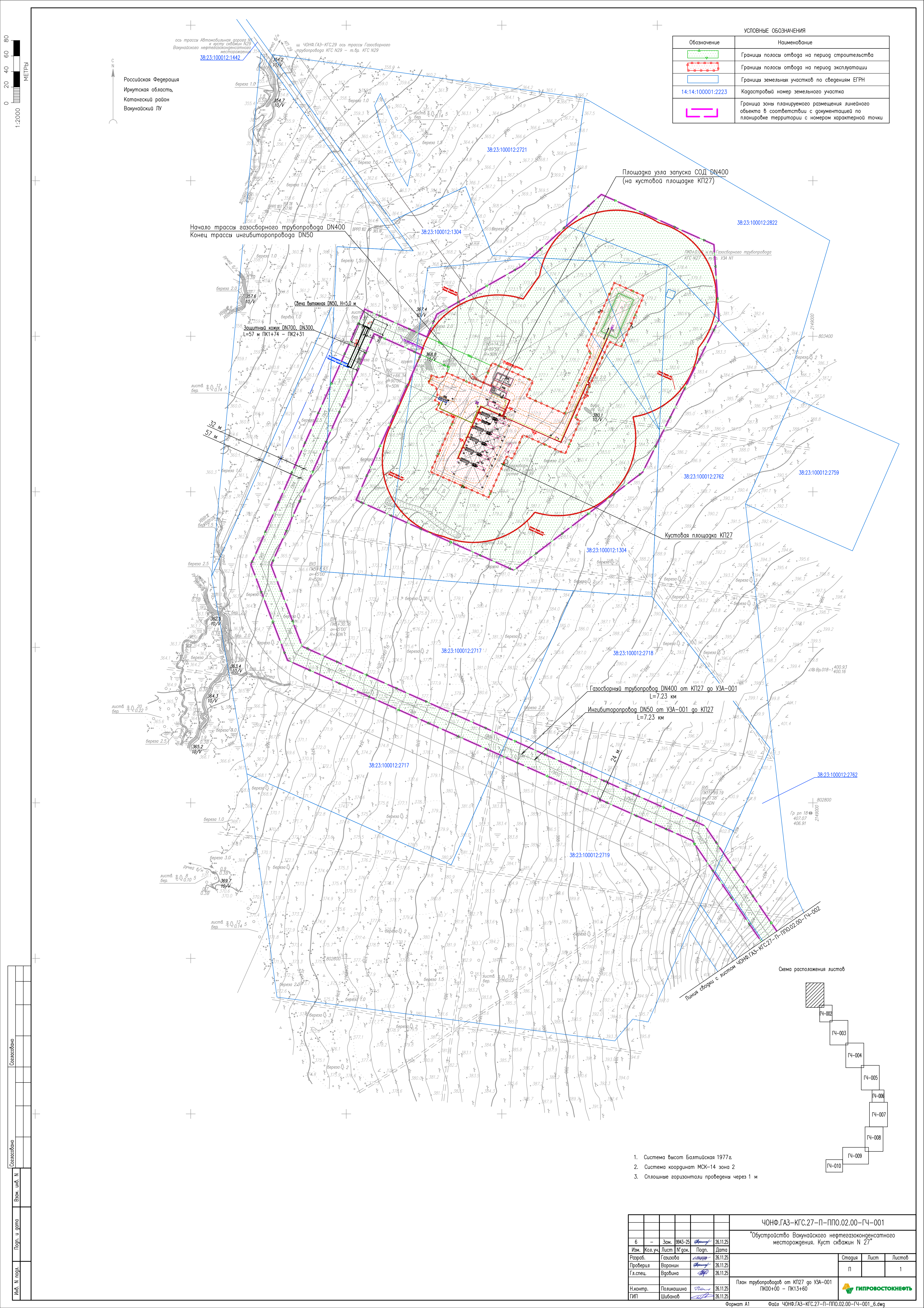
Подпись и дата

Инв. Неподл.

Обозначение	Наименование	Примечание
ЧОНФ.ГАЗ-КГС.27-П-ППО.02.00-С-001	Содержание тома 2.2	Изм.1, 2, 3, 4, 5, 6 (Зам.)
ЧОНФ.ГАЗ-КГС.27-П-СП.00.00-СП-001	Состав проектной документации	
ЧОНФ.ГАЗ-КГС.27-П-ППО.02.00-ГЧ-001	План трубопроводов от КП27 до УЗА-001 ПК00+00 - ПК13+60	Изм.1, 5, 6 (Зам.)
ЧОНФ.ГАЗ-КГС.27-П-ППО.02.00-ГЧ-002	План трубопроводов от КП27 до УЗА-001 ПК13+60 - ПК25+00	Изм.1
ЧОНФ.ГАЗ-КГС.27-П-ППО.02.00-ГЧ-003	План трубопроводов от КП27 до УЗА-001 ПК25+00 - ПК42+80	Изм.1
ЧОНФ.ГАЗ-КГС.27-П-ППО.02.00-ГЧ-004	План трубопроводов от КП27 до УЗА-001 ПК42+80 - ПК60+00	Изм.1
ЧОНФ.ГАЗ-КГС.27-П-ППО.02.00-ГЧ-005	План трубопроводов от КП27 до УЗА-001 ПК60+00 - ПК72+30.08	Изм.1, 5
ЧОНФ.ГАЗ-КГС.27-П-ППО.02.00-ГЧ-006	План трубопроводов от УЗА-001 до УКПГ ПК00+00 - ПК05+00	Изм.1, 5
ЧОНФ.ГАЗ-КГС.27-П-ППО.02.00-ГЧ-007	План трубопроводов от УЗА-001 до УКПГ ПК05+00 - ПК20+60	Изм.1
ЧОНФ.ГАЗ-КГС.27-П-ППО.02.00-ГЧ-008	План трубопроводов от УЗА-001 до УКПГ ПК20+60 - ПК37+00	Изм.1
ЧОНФ.ГАЗ-КГС.27-П-ППО.02.00-ГЧ-009	План трубопроводов от УЗА-001 до УКПГ ПК37+00 - ПК54+40	Изм.1, 2, 3, 4, 5
ЧОНФ.ГАЗ-КГС.27-П-ППО.02.00-ГЧ-010	План трубопроводов от УЗА-001 до УКПГ ПК54+40 - ПК64+43.62	Изм.1, 2, 3, 4, 5, 6 (Зам.)
ЧОНФ.ГАЗ-КГС.27-П-ППО.02.00-ГЧ-011	Схема размещения трасс и площадок	Изм.5

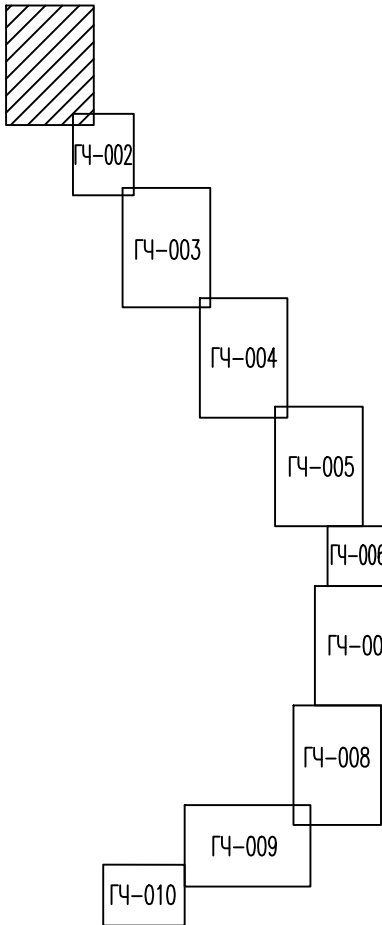
Инв. №подл.	Разраб.	Воронин			26.11.25	Содержание тома 2.2	Стадия	Лист	Листов	
							П		1	
							ГИПРОВОСТОКНЕФТЬ			
Взам. инв. №		Подпись и дата				ЧОНФ.ГАЗ-КГС.27-П-ППО.02.00-С-001				
				6	-		Зам.	9943-25		26.11.25
				Изм.	Кол.уч.		Лист	№ док.	Подпись	Дата





УСЛОВНЫЕ ОБОЗНАЧЕНИЯ	
Обозначение	Наименование
	Границы полосы отвода на период строительства
	Границы полосы отвода на период эксплуатации
	Границы земельных участков по сведениям ЕГРН
14:14:100001:2223	Кадастровый номер земельного участка
	Граница зоны планируемого размещения линейного объекта в соответствии с документацией по планировке территории с номером характерной точки

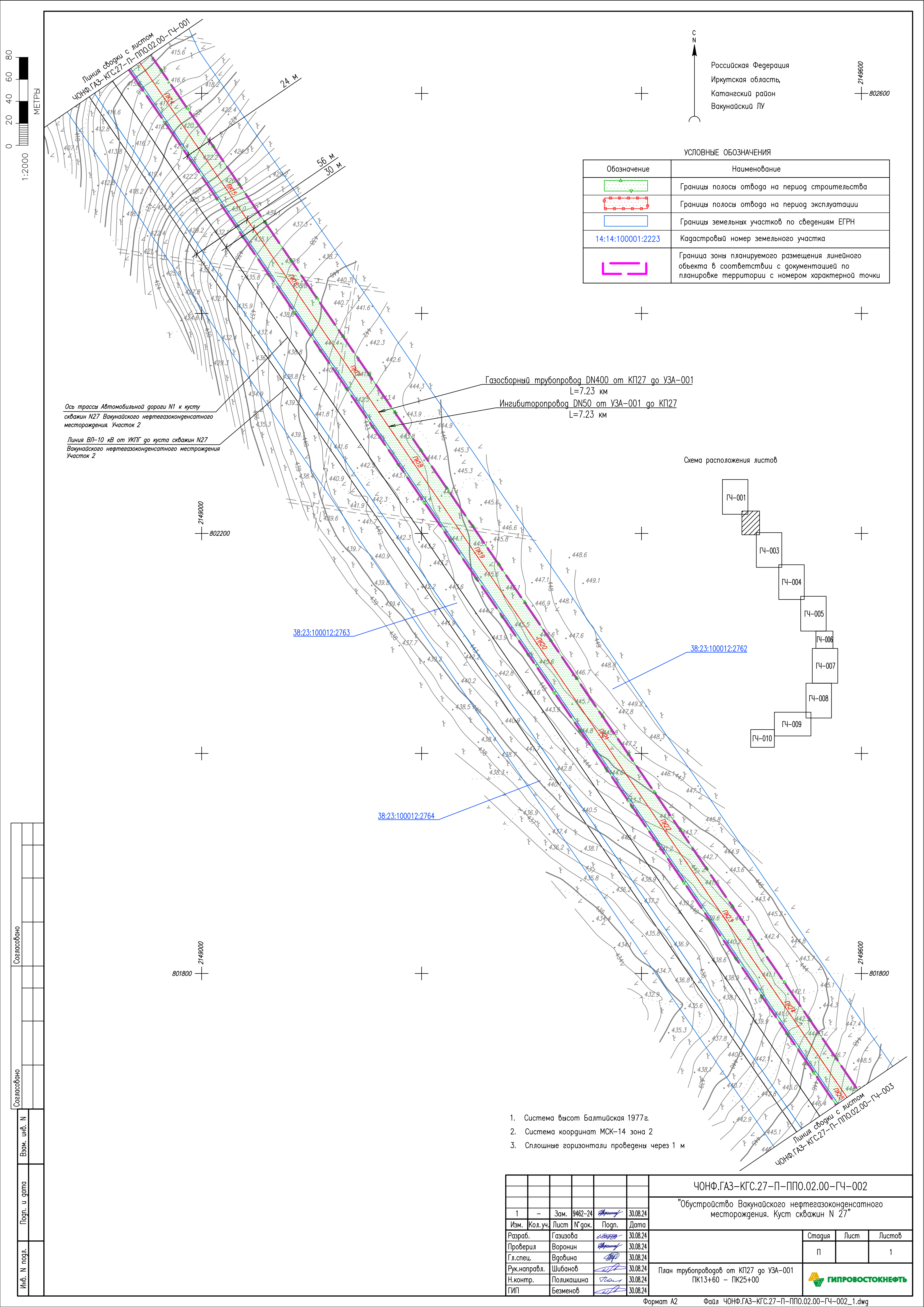
Схема расположения листов



1. Система высот Балтийская 1977 г.
2. Система координат МСК-14 зона 2
3. Сплошные горизонтали проведены через 1 м

ЧОНФ.ГАЗ-КГС.27-П-ППО.02.00-ГЧ-001					
"Обустройство Вакунайского нефтегазоконденсатного месторождения. Куст скважин N 27"					
Изм.	Кол.уч.	Лист	№ док.	Поп.	Дата
Разработ.	Газовова	26.11.25			
Проверил	Ворожич	26.11.25			
Гл.инж.	Ворожич	26.11.25			
План трубопроводов от КП27 до УЗА-001 ПК00+00 - ПК13+60					
Н.контр.	Полякшина	26.11.25			
ГИП	Шибанов	26.11.25			
Статус				Лист	Листов
П				1	1



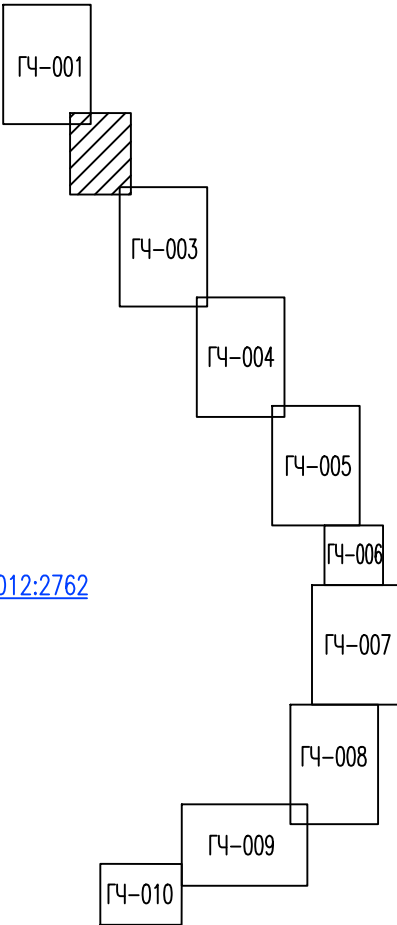


Российская Федерация  
Иркутская область,  
Катангский район  
Вакунайский ЛУ

УСЛОВНЫЕ ОБОЗНАЧЕНИЯ

Обозначение	Наименование
	Границы полосы отвода на период строительства
	Границы полосы отвода на период эксплуатации
	Границы земельных участков по сведениям ЕГРН
14:14:100001:2223	Кадастровый номер земельного участка
	Граница зоны планируемого размещения линейного объекта в соответствии с документацией по планировке территории с номером характерной точки

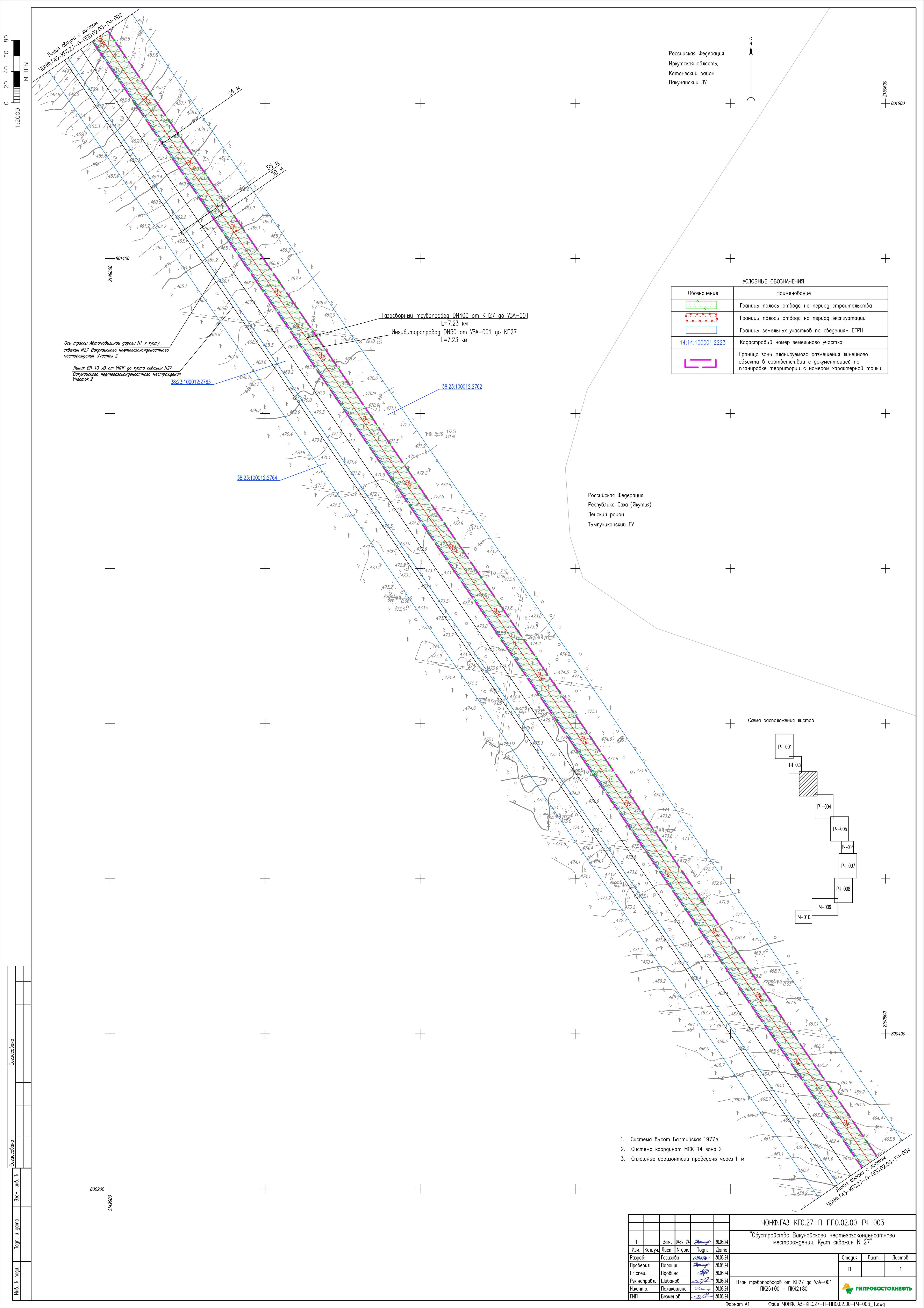
Схема расположения листов



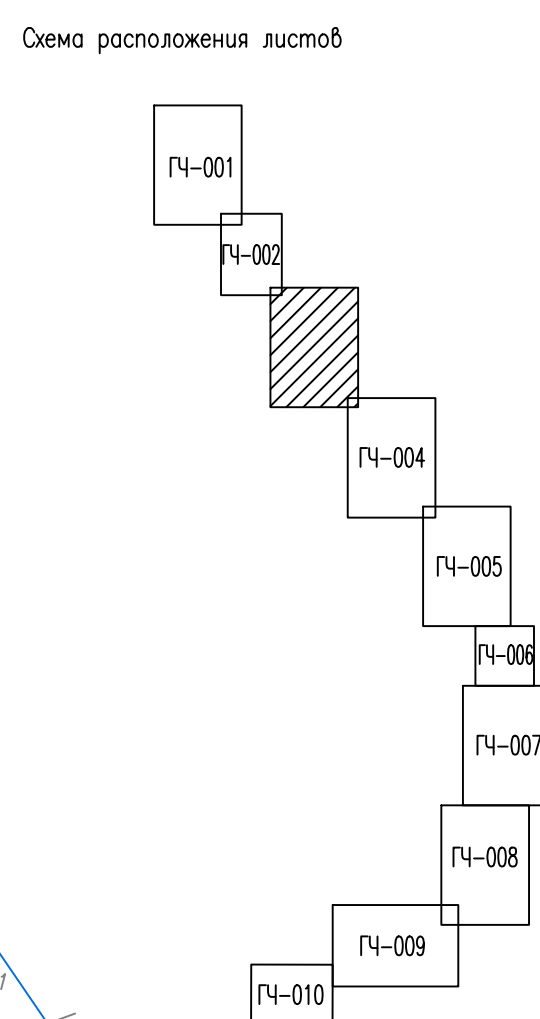
1. Система высот Балтийская 1977г.
2. Система координат МСК-14 зона 2
3. Сплошные горизонтали проведены через 1 м

ЧОНФ.ГАЗ-КГС.27-П-ППО.02.00-ГЧ-002					
"Обустройство Вакунайского нефтегазоконденсатного месторождения. Куст скважин N 27"					
1	-	Зам.	9462-24		30.08.24
Изм.	Кол.уч.	Лист	№ док.	Подп.	Дата
Разраб.	Газизова				30.08.24
Проверил	Воронин				30.08.24
Гл. спец.	Вдовина				30.08.24
Рук. направл.	Шибанов				30.08.24
Н. контр.	Поликашина				30.08.24
ГИП	Безменов				30.08.24
План трубопроводов от ПК27 до УЗА-001 ПК13+60 - ПК25+00				Стадия	Лист
				П	1





УСЛОВНЫЕ ОБОЗНАЧЕНИЯ	
	Границы полосы отвода на период строительства
	Границы полосы отвода на период эксплуатации
	Границы земельных участков по сведениям ЕГРН
14:14:100001:2223	Кадастровый номер земельного участка
	Граница зоны планируемого размещения линейного объекта в соответствии с документацией по планировке территории с номером характерной точки



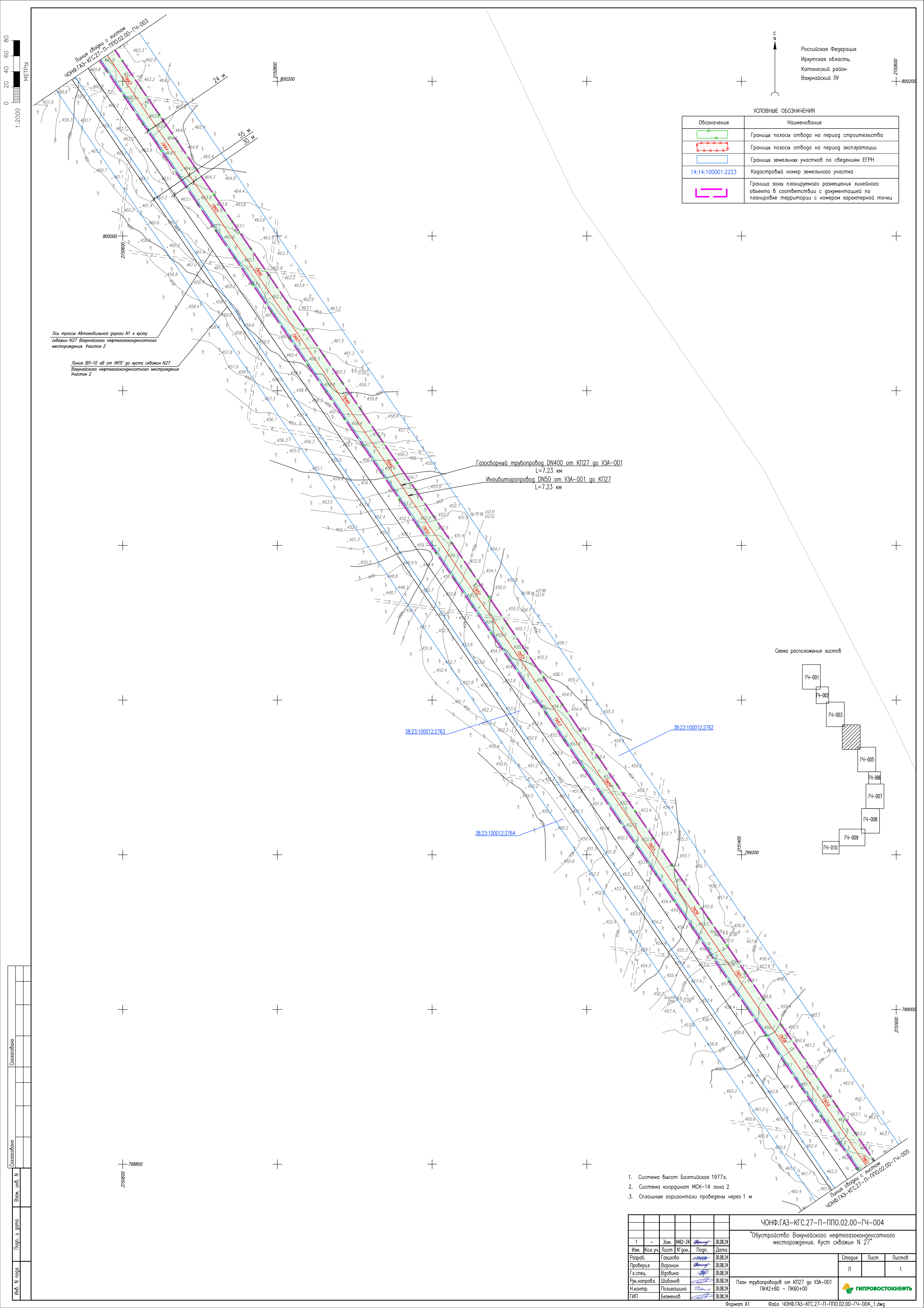
1. Система высот Балтийская 1977г.
2. Система координат МСК-14 зона 2
3. Сплошные горизонтали проведены через 1 м

ЧОНФ.ГАЗ-КГС.27-П-ППО.02.00-ГЧ-003					
"Обустройство Вакунайского нефтегазоконденсатного месторождения. Куст скважин N 27"					
1	—	Зам.	9462-24	Поп.	30.08.24
Изм.	Кол.уч.	Лист	№ док.	Поп.	Дата
Разработ.	Газизова				30.08.24
Проверил	Воронин				30.08.24
Гл. спец.	Варвина				30.08.24
Руководит.	Шибанов				30.08.24
Н.контр.	Полякина				30.08.24
ГИП	Безменова				30.08.24
План трубопроводов от КП27 до УЗА-001 ПК25+00 – ПК42+80				Статус	Лист
				П	1

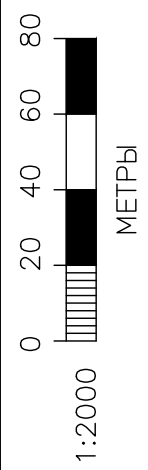


Создано		Создано	
Имя	№	Имя	№
Поп.	и дата	Взам.	инф. №

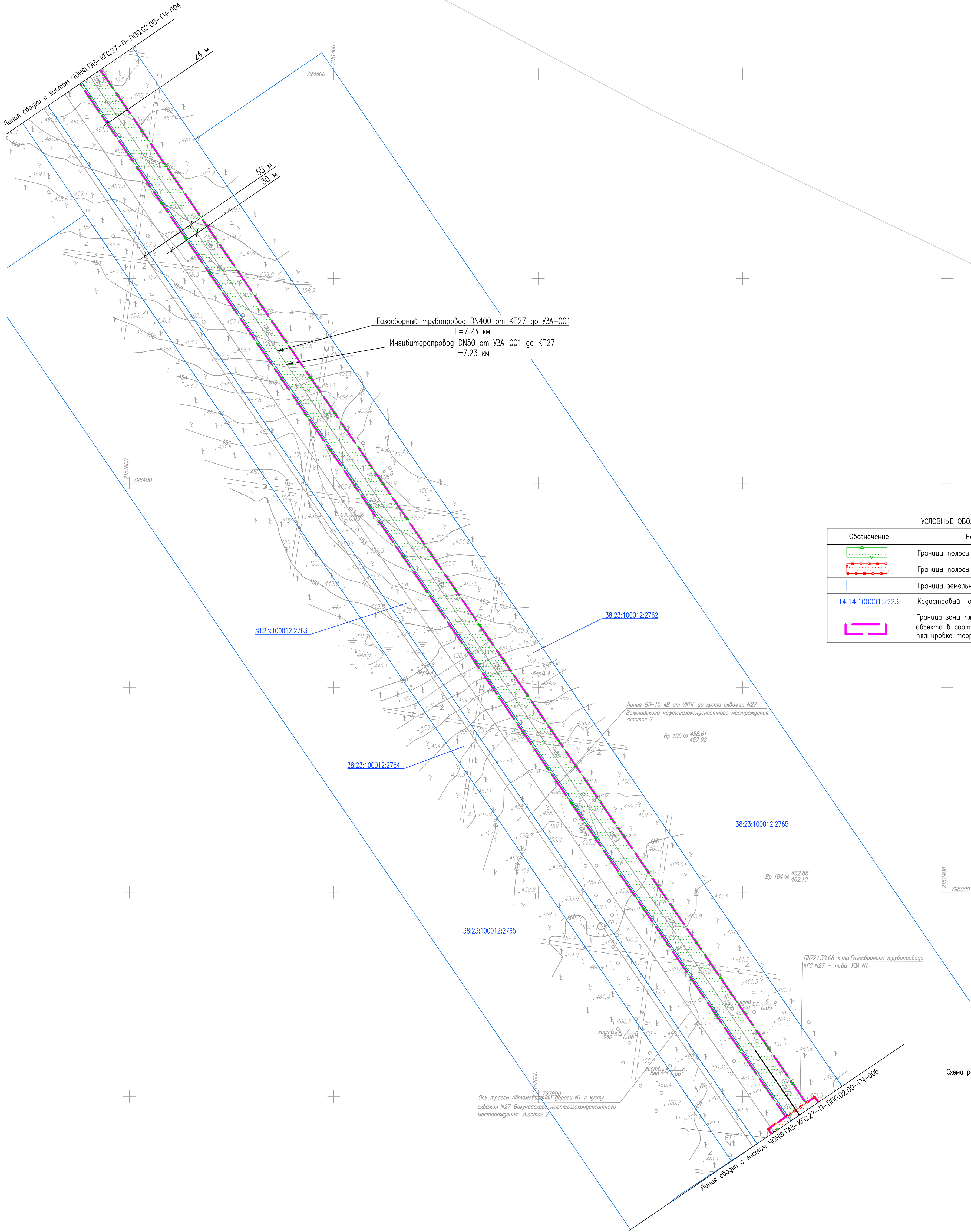








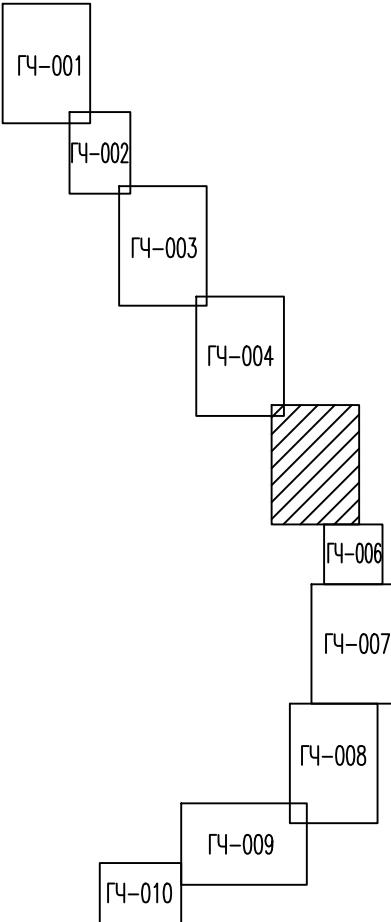
Российская Федерация  
Иркутская область,  
Катанский район  
Вакунайский ЛУ



УСЛОВНЫЕ ОБОЗНАЧЕНИЯ

Обозначение	Наименование
	Граница полосы отвода на период строительства
	Граница полосы отвода на период эксплуатации
	Граница земельных участков по сведениям ЕФРН
14:14:100001:2223	Кадастровый номер земельного участка
	Граница зоны планируемого размещения линейного объекта в соответствии с документацией по планировке территории с номером характерной точки

Схема расположения листов



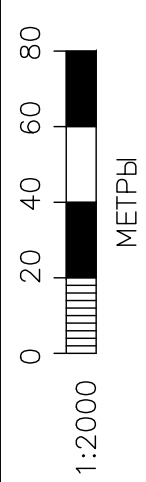
1. Система высот Балтийская 1977г.
2. Система координат МСК-14 зона 2
3. Сплошные горизонталы проведены через 1 м

ЧОНФ.ГАЗ-КГС.27-П-ППО.02.00-ГЧ-005					
"Обустройство Вакунайского нефтегазоконденсатного месторождения. Куст скважин N 27"					
Изм.	Кол.уч.	Лист	№ док.	Попр.	Дата
Разработ.	Газизова	1	10.10.25		
Проверил	Воронин		10.10.25		
Гл.инж.	Вдовина		10.10.25		
Н.контр.	Полякшина		10.10.25		
ГИП	Шибанов		10.10.25		
План трубопроводов от КП27 до УЗА-001 ПК60+00 - ПК72+30.08				Стадия	Лист
				П	1



Создано		Внесено		Проверено		Согласовано	
Имя	№ подл.	Имя	№ подл.	Имя	№ подл.	Имя	№ подл.





Российская Федерация  
Республика Саха (Якутия), Ленский район  
Тымпучиканский ЛУ

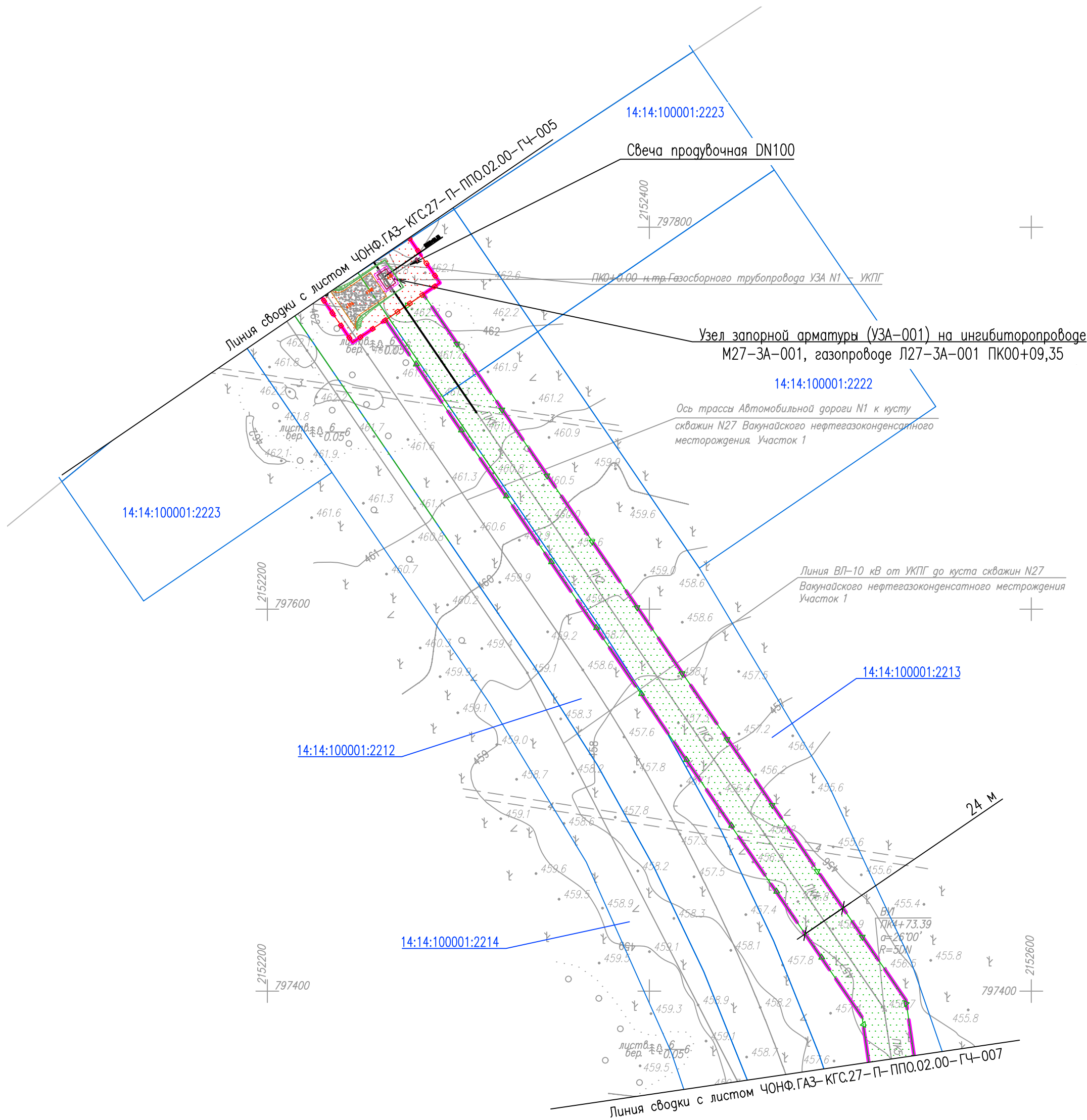
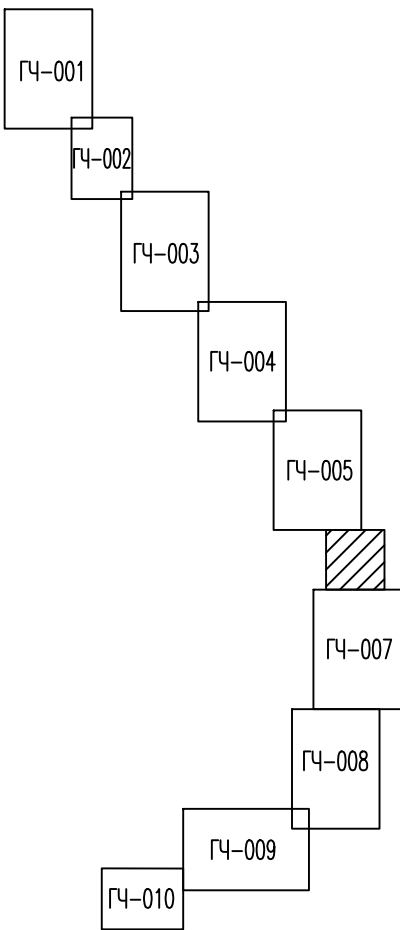


Схема расположения листов



УСЛОВНЫЕ ОБОЗНАЧЕНИЯ	
Обозначение	Наименование
	Границы полосы отвода на период строительства
	Границы полосы отвода на период эксплуатации
	Границы земельных участков по сведениям ЕГРН
14:14:100001:2223	Кадастровый номер земельного участка
	Граница зоны планируемого размещения линейного объекта в соответствии с документацией по планировке территории с номером характерной точки

- Система высот Балтийская 1977г.
- Система координат МСК-14 зона 2
- Сплошные горизонталы проведены через 1 м

ЧОНФ.ГАЗ-КГС.27-П-ППО.02.00-ГЧ-006						Статус		
5	-	Зам.	8362-25		10.10.25	"Обустройство Вакунайского нефтегазоконденсатного месторождения. Куст скважин N 27"		
Изм.	Кол.уч.	Лист	N' док.	Подп.	Дата			
Разраб.	Газизова				10.10.25			
Проверил	Воронин				10.10.25			
Гл. спец.	Вдовина				10.10.25	План трубопроводов от УЗА-001 до УКПГ ПК00+00 - ПК05+00		
Н. контр.	Поликашина				10.10.25			
ГИП	Шибанов				10.10.25			
						П	Лист	Листов
								1





УСЛОВНЫЕ ОБОЗНАЧЕНИЯ	
Обозначение	Наименование
	Границы полосы отвода на период строительства
	Границы полосы отвода на период эксплуатации
	Границы земельных участков по сведениям ЕГРН
14:14:100001:2223	Кадастровый номер земельного участка
	Граница зоны планируемого размещения линейного объекта в соответствии с документацией по планировке территории с номером характерной точки

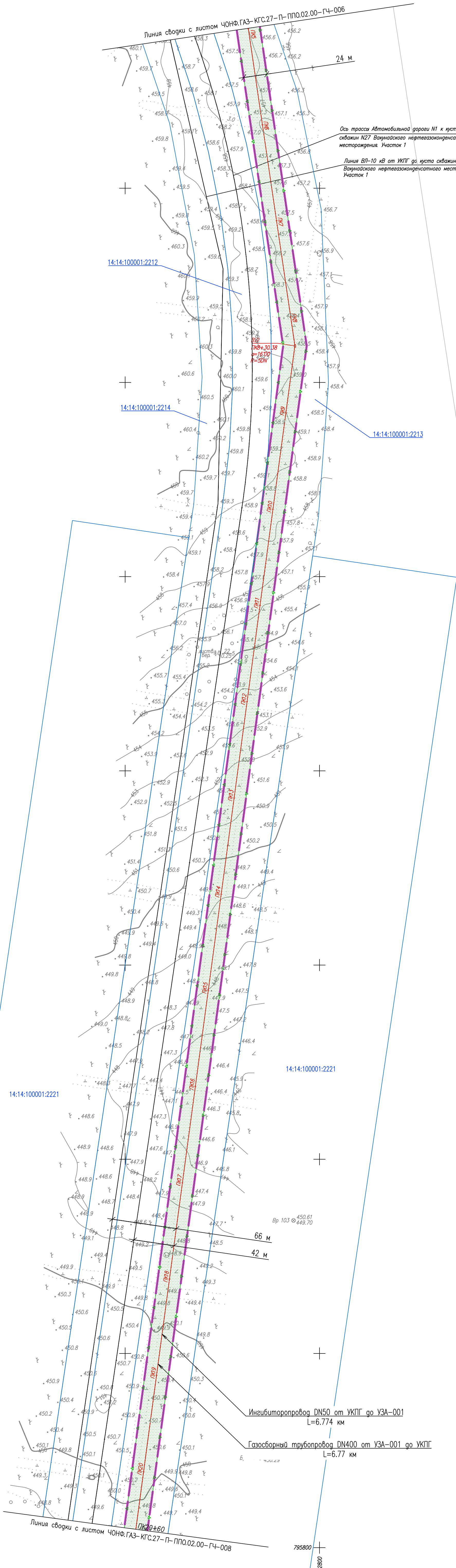
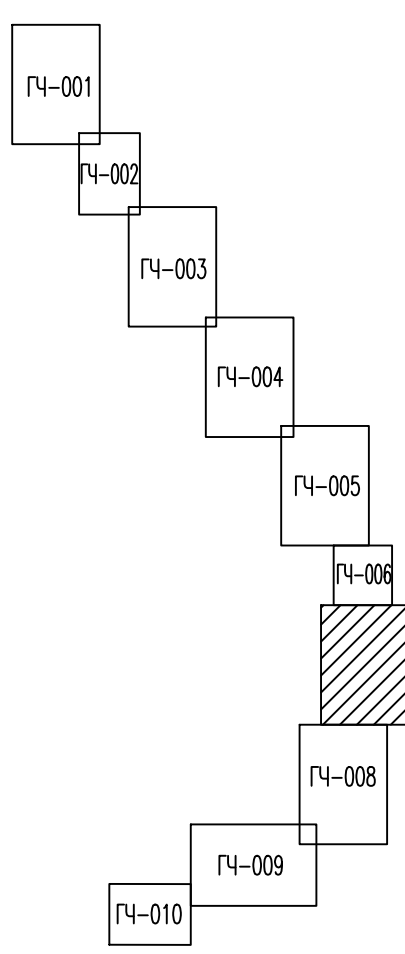



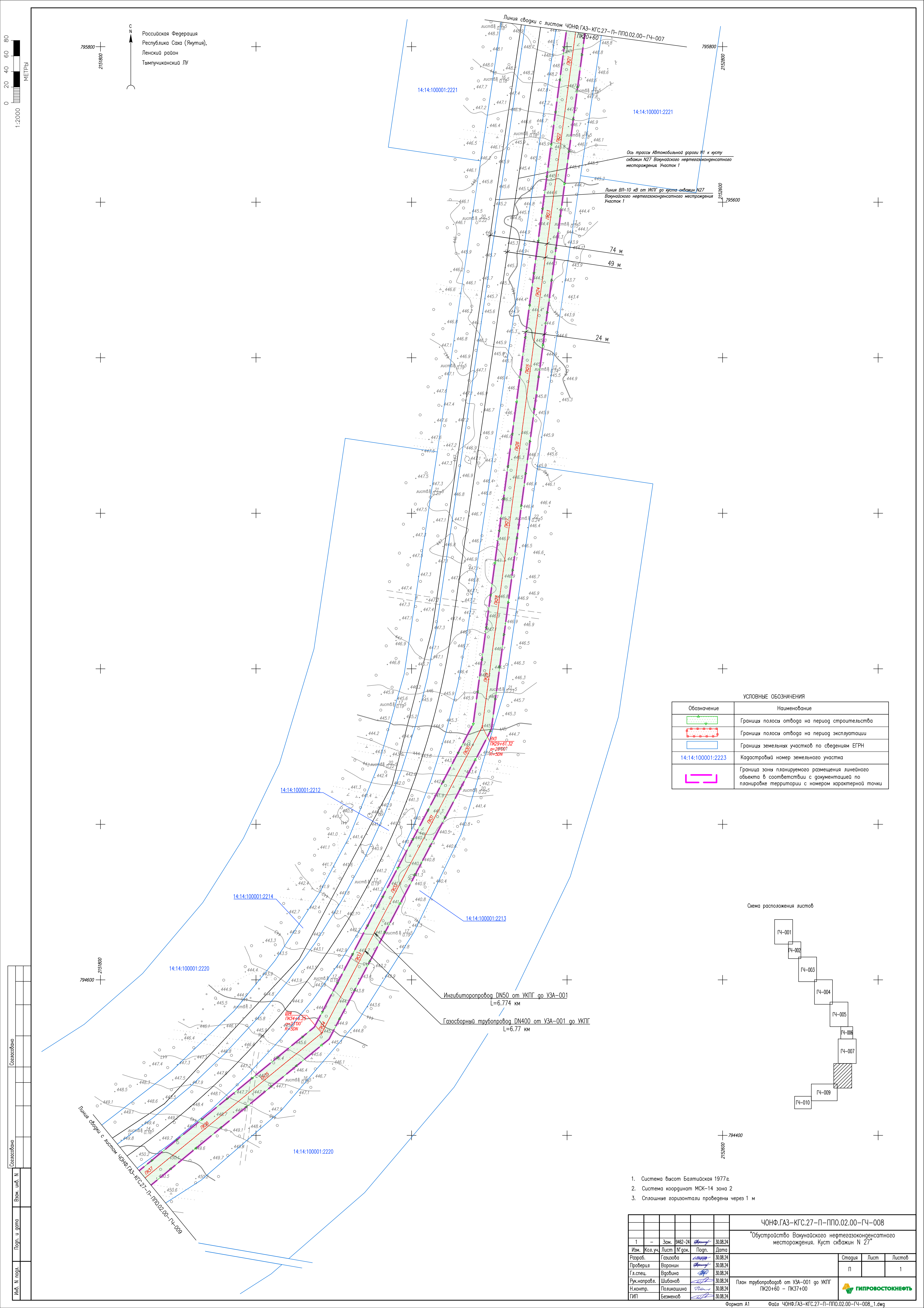
Схема расположения листов



- Система высот Балтийская 1977г.
- Система координат МСК-14 зона 2
- Сплошные горизонталы проведена через 1 м

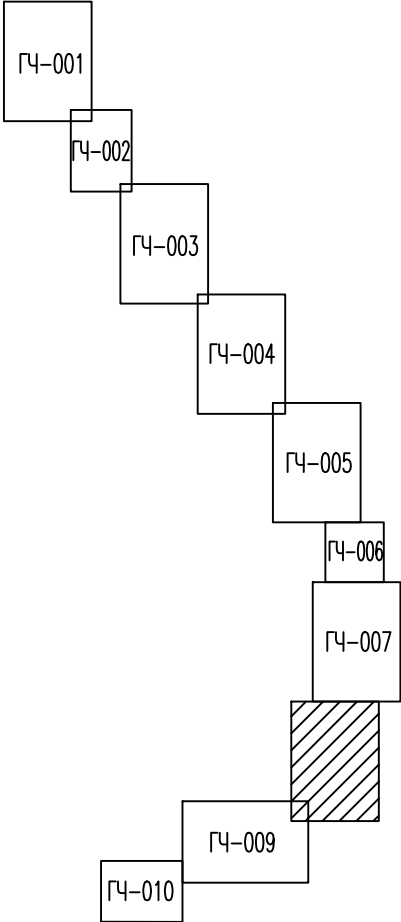
					ЧОНФ.ГАЗ-КГС.27-П-ППО.02.00-ГЧ-007			
1	—	Зам.	9462-24	<i>Воронин</i>	30.08.24	"Обустройство Вакунайского нефтегазоконденсатного месторождения. Куст скважин N 27"		
Изм.	Кол.уч.	Лист	№ док.	Поп.	Дата			
Разработ.		Газизова		<i>Газизова</i>	30.08.24		Статус	Лист
Проверил		Воронин		<i>Воронин</i>	30.08.24			Листов
Гл. спец.		Ведвина		<i>Ведвина</i>	30.08.24	П		1
Руководит.		Шибанов		<i>Шибанов</i>	30.08.24	План трубопроводов от УЗА-001 до УКПГ ПК05+00 – ПК20+60		
Н.контр.		Полякина		<i>Полякина</i>	30.08.24			
ГИП		Безменова		<i>Безменова</i>	30.08.24			
						 ГИПРОСТОЙКНЕФТЬ		






УСЛОВНЫЕ ОБОЗНАЧЕНИЯ	
Обозначение	Наименование
	Границы полосы отвода на период строительства
	Границы полосы отвода на период эксплуатации
	Границы земельных участков по сведениям ЕГРН
14:14:100001:2223	Кадастровый номер земельного участка
	Граница зоны планируемого размещения линейного объекта в соответствии с документацией по планировке территории с номером характерной точки

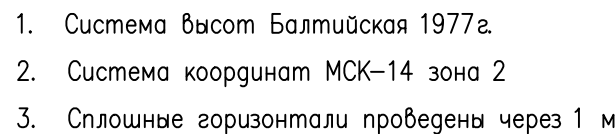
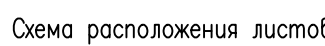
Схема расположения листов

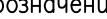





1. Система высот Балтийская 1977г.
2. Система координат МСК-14 зона 2
3. Сплошные горизонтали проведены через 1 м

					ЧОНФ.ГАЗ-КГС.27-П-ППО.02.00-ГЧ-008				
					"Обустройство Вакуйского нефтегазоконденсатного месторождения. Куст скважин N 27"				
1	—	Зам.	9462-24	<i>Ворожич</i>	30.08.24	Статус			
Изм.	Кол.уч.	Лист	№ док.	Поп.	Дата				
Разработ.		Газизова	<i>Ворожич</i>		30.08.24				
Проверил		Ворожич	<i>Ворожич</i>		30.08.24				
Гл. спец.		Вдовина	<i>Вдовина</i>		30.08.24				
Руководит.		Шибанов	<i>Шибанов</i>		30.08.24	План трубопроводов от УЗА-001 до УКПГ ПК20+60 - ПК37+00			
Н.контр.		Полякина	<i>Полякина</i>		30.08.24				
ГИП		Безменова	<i>Безменова</i>		30.08.24				
						 ГИПРОСТОЙКНЕФТЬ			

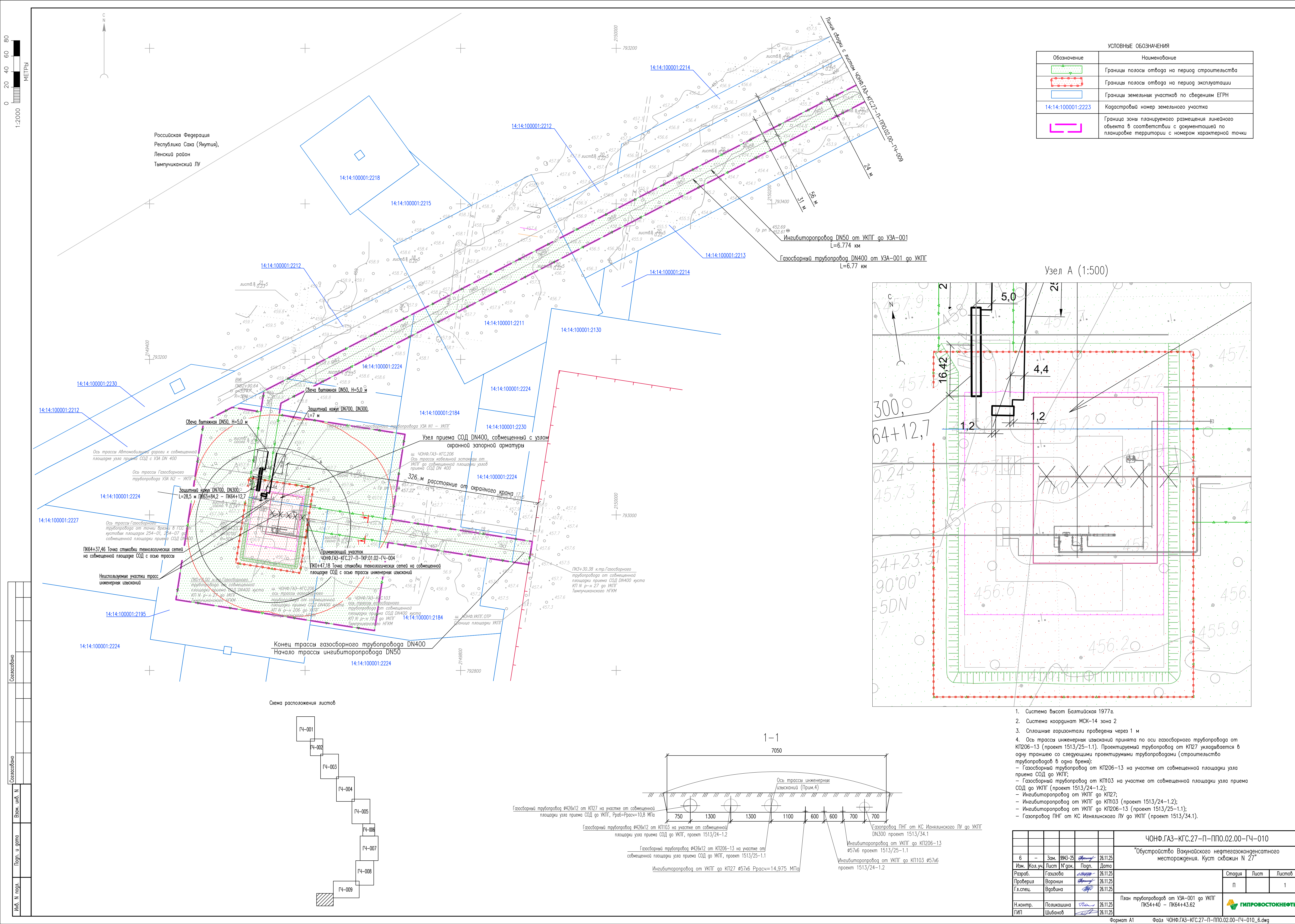


[illegible]

УСЛОВНЫЕ ОБОЗНАЧЕНИЯ	
Обозначение	Наименование
	Граница полосы отвода на период строительства
	Граница полосы отвода на период эксплуатации
	Граница земельных участков по сведениям ЕГРН
14:14.10.0001.2223	Кадастровый номер земельного участка
	Граница зоны планируемого размещения линейного объекта в соответствии с документацией по планировке территории с номером характерной точки

[illegible]









Иркутская область,  
Катангский район

Республика Саха (Якутия),  
Ленский район

- Условные обозначения
- проектируемые объекты
  - граница административно-территориальных образований

ЧОНФ.ГАЗ-КГС.27-П-ППО.02.00-ГЧ-011					
"Обустройство Вакунайского нефтегазоконденсатного месторождения. Куст скважин N 27"					
5	—	Зам.	8362-25	Воронин	10.10.25
Изм.	Кол.уч.	Лист	N док.	Подп.	Дата
Разраб.	Газизова	Воронин	10.10.25		
Проверил	Воронин	Вдовина	10.10.25		
Гл.спец.	Вдовина	Поликашина	10.10.25		
Н.контр.	Поликашина	Шибанов	10.10.25		
ГИП	Шибанов		10.10.25		
Схема размещения трасс и площадок				Стадия	Лист
				П	1



Согласовано	26.11.25	
	Поликашина	
Н.контр		

Разрешение		Обозначение		ЧОНФ.ГАЗ-КГС.27-П-ППО.02.00			
9943-25		Наименование объекта строительства		«Обустройство Вакунайского нефтегазоконденсатного месторождения. Куст скважин № 27»			
Изм.	Лист	Содержание изменения			Код	Примечание	
6	С-001	Заменен.			4	Изменения к заданию на проектирование № 7 от 07.04.2025, № 8 от 12.05.2025, № 9 от 20.05.2025, № 10 от 03.06.2025, № 11 от 25.06.2025г.	
	ГЧ-001	Заменен. Откорректирована модель ГП, защитный кожух, границы отвода территории, материалы ИИ. Добавлен участок 38:23:100012:2822.					
	ГЧ-005	Заменен. Откорректированы модель ГП, границы отвода территории, материалы ИИ.				Письмо № 1/018629 от 20.11.2025	
	ГЧ-006	Заменен. Откорректированы модель ГП, защитный кожух, границы отвода территории, материалы ИИ.					
	ГЧ-009	Заменен. Добавлены УЗА-002, УЗА-003, газопровод от УЗА-002 до точки врезки в ГВТ. Откорректированы границы отвода территории, материалы ИИ.					
	ГЧ-010	Заменен. Откорректированы модель ГП, защитный кожух, материалы ИИ.Перенесена свечи рассеивания.					
	ГЧ-011	Заменен. Добавлены УЗА-002, УЗА-003, газопровод от УЗА-002 до точки врезки в ГВТ.					